Карта обоснования внесения изменений в генеральный план сельского поселения Захаркино муниципального района Сергиевский Самарской области

Карта обоснования внесения изменений в генеральный план с. Захаркино муниципального района Сергиевский Самарской области

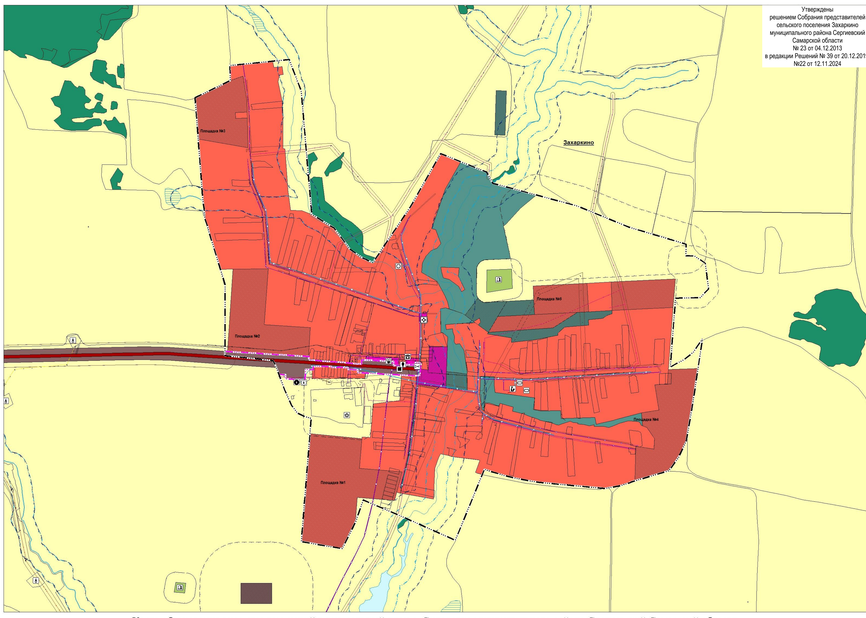

Карта обоснования внесения изменений в генеральный план с. Сидоровка муниципального района Сергиевский Самарской области

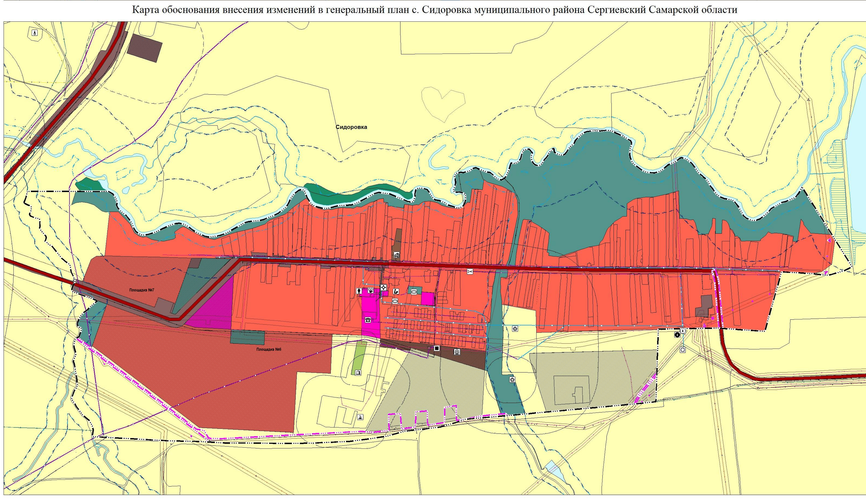

Карта обоснования внесения изменений в генеральный план с. Нижняя Козловка муниципального района Сергиевский Самарской области

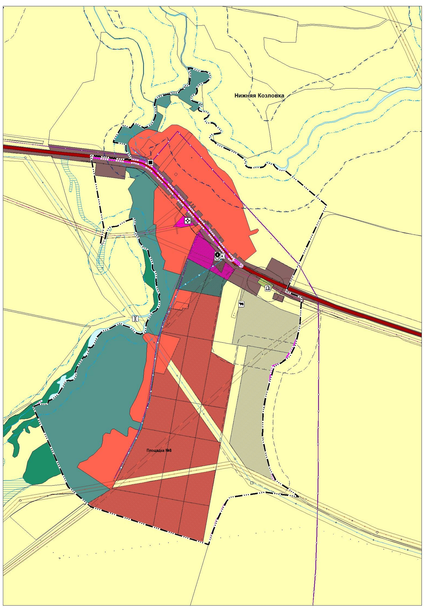

Карта обоснования внесения изменений в генеральный план с. Комаро-Умет муниципального района Сергиевский Самарской области

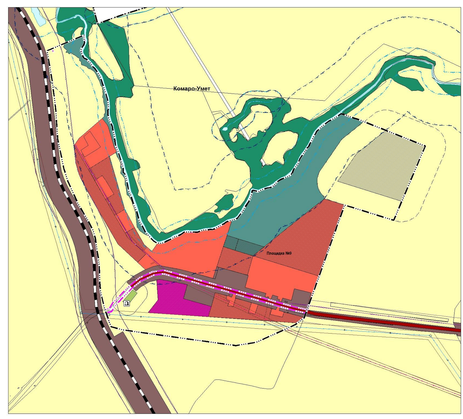

Карта обоснования внесения изменений в генеральный план п. Отрада муниципального района Сергиевский Самарской области

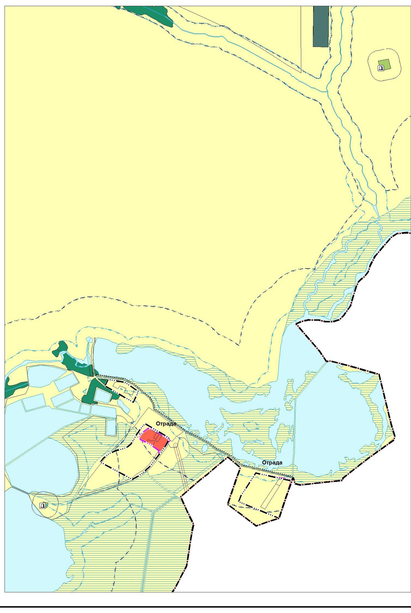

Условные обозначения:

Границы субъектов Российской Федерации, муниципальных образований, населенных пунктов. Существующие

Границы единиц административно-территориального деления Российской Федерации

Границы муниципального района

Границы сельского поселения

Границы населенного пункта

Границы субъектов Российской Федерации, муниципальных образований, населенных пунктов. Планируемые

Границы единиц административно-территориального деления Российской Федерации

Границы населенного пункта

Сведения ЕГРН

Границы земельных участков в соответствии с данными ЕГРН

Границы смежных участков

Иная информация о состоянии, об использовании, ограничениях использования территорий. Существующие

Функциональные зоны

Жилые зоны

Зона лесов

Зона рекреационного назначения

Зона сельскохозяйственного использования

Зона специального назначения

Общественно-деловые зоны

Производственные зоны, зоны инженерной и транспортной инфраструктур

Производственная зона

Иная информация о состоянии, об использовании, ограничениях использования территорий. Планируемые

Функциональные зоны

Жилые зоны

Зона рекреационного назначения

Зона сельскохозяйственного использования

Производственные зоны, зоны инженерной и транспортной инфраструктур

Производственная зона

Объекты социальной инфраструктуры, отдыха и туризма, санаторно-курортного назначения. Существующие

Объекты здравоохранения

Обособленное структурное подразделение медицинской организации, осуществляющей первичную медико-санитарную помощь регионального значения

Объекты культуры и искусства

Объект культурного наследия (особого) типа местного значения

Объект культурно-просветительного назначения местного значения

Объекты образования и науки

Объект дополнительного образования местного значения

Объекты физической культуры и массового спорта

Спортивное сооружение местного значения

Предприятия торговли

Здание торговое здание местного значения

Нетрамвайные пешеходные объекты коммунально-бытового обслуживания и предоставления персональных услуг

Предприятия промышленности, сельского и лесного хозяйства, объекты утилизации и переработки отходов производства и потребления. Существующие

Предприятия пищевой промышленности, обрабатывающей промышленности

Предприятие микробиологической, пищевой, лекарственной промышленности местного значения

Предприятия сельскохозяйственного назначения, хранения, рыболовства и рыбоводства

Предприятие по разведению молочного крупного рогатого скота, производству сырого молока местного значения

Предприятия по растениеводству местного значения

Прочие объекты, связанные с производственной деятельностью

Объект, связанный с производственной деятельностью

Иные объекты федерального значения, регионального значения, местного значения. Существующие

Объекты обороны

Колумбарий

Объекты единой государственной системы предупреждения и ликвидации чрезвычайных ситуаций

Объекты обеспечения пожарной безопасности регионального значения

Объекты охраны животного мира

Зверопитомник (сводка)

Объекты транспортной инфраструктуры. Существующие

Автомобильные дороги

Автомобильная дорога регионального или межмуниципального значения

Железнодорожные пути

Железнодорожный путь общего пользования

Железнодорожные дорожные сооружения

Местное сооружение местного значения

Местное сооружение

Объекты трубопроводного транспорта и инженерной инфраструктуры. Существующие

Гидротехнические сооружения

Водоподводный и водоотводный гидротехнические сооружения

Линии электропередачи (ЛЭП)

Линия электропередачи 110 кВ

Линия электропередачи 110 кВ

Линия электропередачи 35 кВ

Объекты водоснабжения

Артезианская скважина

Водоразбор

Водонапорная башня

Объекты добычи и транспортировки газа

Пункт редуцирования газа (ГРП)

Трубопроводы, трубопроводы для транспортировки газа

Газопровод распределительный высокого давления

Газопровод распределительный низкого давления

Сети водоснабжения

Водовод

Водопровод

Сети теплоснабжения

Теплопровод (распределительный (квартальный))

Сети электроснабжения

Линии связи

Трубопроводы, жидких углеводородов

Нефтепровод подводный (промысловый)

Зоны с особыми условиями использования территорий. Существующие

Санитарные зоны

Санитарный разрыв зоны

Охранные зоны инженерных коммуникаций

Охранная зона объектов электроэнергетики кожухотрубного типа

Охранная зона линий электропередач, вокруг подстанций

Охранная зона линий и сооружений связи

Охранные зоны объектов транспорта

Охранная зона внутреннего транспорта

Охранная зона автомобильных трасс

Прибрежные защитные полосы

Прибрежная защитная полоса

Санитарно-защитные зоны

Санитарно-защитная зона предприятий, сооружений и иных объектов

Санитарный разрыв (санитарная полоса) отчуждения) транспортных коммуникаций

Санитарный разрыв линий железнодорожного транспорта

Зоны с особыми условиями использования территорий. Планируемые

Санитарно-защитные зоны

Санитарно-защитная зона предприятий, сооружений и иных объектов

Территории объектов культурного наследия. Существующие

Объекты культурного наследия (ОКН)

Памятник регионального значения

Природные объекты. Существующие

Поверхностные водные объекты

Болото

Водотоки (канал, труб, сбросной коллектор, водоотводящий)

Водоемы (пруд, резервуар, канал)

0 1 2 3 4 5
0 1 км 10 км

						3229923/02133-2023/8 (ГЗ)		
						Заказчик: АО «Самарагражданпроект» Объект: Генеральный план сельского поселения Захаркино муниципального района Сергиевский Самарской области		
Изм.	Кол.уч.	Лист	№док.	Подп.	Дата			
Директор		Мосалова А.С.				Генеральный план сельского поселения Захаркино муниципального района Сергиевский Самарской области	Стадия	Лист	Масштаб
Исполнитель		Мосалова А.С.					ГЗ	1	1:5000
						Карта обоснования внесения изменений в Генеральный план сельского поселения Захаркино муниципального района Сергиевский Самарской области	АО «Орган Самары "Архитектурно-градостроительная мастерская"»		